

 Agencia Nacional de Minería	GENERACIÓN DE TÍTULOS MINEROS		CÓDIGO: MIS3-P-008-F-003
	FORMATO		VERSIÓN: 2
	INFORME SOCIAL		FECHA VIGENCIA: 03/sept./2024

Fecha:	23	10	2025	Lugar	Montañita, Caquetá
Objetivo General:	Garantizar el derecho a la participación real, inclusiva y efectiva de la comunidad, organizaciones sociales y entidades públicas y privadas en los procesos de titulación minera; así como la aplicación de los principios de coordinación, concurrencia y subsidiariedad en el proceso de titulación minera con el fin de armonizar la legislación ambiental, las políticas y normas municipales y/o departamentales con el desarrollo de los proyectos mineros.				
Alcance de las acciones y del Informe:	Este informe presenta el trabajo de relacionamiento realizado en el marco de la implementación del procedimiento de Audiencias Públicas Mineras para el Otorgamiento de Títulos Mineros en los diferentes lugares del país en el que se encuentran propuestas viabilizadas para el posible otorgamiento de títulos mineros. A su vez, brinda elementos de acciones con el fin de aportar la realización de la actividad minera en los territorios reconociendo las inquietudes, percepciones y expectativas de las comunidades con relación a la actividad minera y que se pueda hacer una minería para la vida al servicio de las comunidades y el país. Este informe social es de carácter público, en el mismo podrán encontrar material fotográfico y audiovisual de los procesos realizados en territorio, todo el material audiovisual cuenta con el permiso de los diferentes actores.				
Nombres y apellidos Quien realiza	Juan Nicolás Solano Ávila Angie Stefanny Castro Ruiz Fabio Mauricio Beltrán Mora Néstor David Cruz García Sara María Rincón Bogotá			Rol contratista:	Facilitador social Facilitador pedagógico Profesional audiovisual Profesional SIG Apoyo social pedagógico
Nombres y apellidos Quien revisa	Diana Chavarro Rodríguez Luisa Fernanda Florez Solano			Rol contratista:	Contratista social Contratista social

1. Introducción

La Agencia Nacional de Minería, ANM, es la entidad del Estado que tiene por objeto principal administrar integralmente los recursos minerales, promover el aprovechamiento óptimo y sostenible de los recursos mineros de conformidad con las normas pertinentes y en coordinación con las autoridades ambientales en los temas que lo requieran, lo mismo que hacer seguimiento a los títulos de propiedad privada del subsuelo cuando le sea delegada esta función por el Ministerio de Minas y Energía de conformidad con la ley¹.

La ANM se compone en su organización, conforme al Decreto 4134 de 2011², por Presidencia, la Oficina Asesora Jurídica, la Oficina de Control Interno, la Oficina de Tecnología e Información y cuatro

¹ La ANM hace parte del sector minero del país que está conformado por: Ministerio de Minas y Energía como cabeza del sector. La Unidad de Planeación Minero-Energética - UPME. El Instituto de Planificación y Promoción de Soluciones - IPSE. El Servicio Geológico Colombiano - SGC. La Comisión de Regulación de Energía y Gas - CREG y la Agencia Nacional de Hidrocarburos - ANH.

 Agencia Nacional de Minería	GENERACIÓN DE TÍTULOS MINEROS	CÓDIGO: MIS3-P-008-F-003
	FORMATO	VERSIÓN: 2
	INFORME SOCIAL	FECHA VIGENCIA: 03/sept./2024

vicepresidencias: Vicepresidencia Administrativa y Financiera, Vicepresidencia de Contratación y Titulación, Vicepresidencia de Seguimiento, Control y Seguridad Minera y Vicepresidencia de Promoción y Fomento. Estas a su vez se dividen en grupos de trabajo según lo establecen las Resoluciones 206 de 2013, 790 de 2019 y 223 de 2021.

La Vicepresidencia de Contratación y Titulación Minera – VCT se encarga de implementar el procedimiento de Audiencias Públicas Mineras para el otorgamiento de títulos mineros, con el objetivo de garantizar el derecho a la participación real, inclusiva y efectiva de la comunidad, organizaciones sociales y entidades públicas y privadas en los procesos de titulación minera; así como la aplicación de los principios de coordinación, concurrencia y subsidiariedad en el proceso de titulación minera con el fin de armonizar la legislación ambiental, las políticas y normas municipales y/o departamentales con el desarrollo de los proyectos mineros.

En el marco de implementación del procedimiento de Audiencias Públicas Mineras, en el municipio de La Montañita, Caquetá, se ha elaborado el presente documento con el fin de dar a conocer el proceso de relacionamiento con diferentes actores del municipio, sus posturas, inquietudes y expectativas con relación a la actividad minera en sus territorios, y el posible otorgamiento de cuatro (4) propuesta de contrato de concesión minera, de material de construcción. A la vez, presenta una lectura de contexto del municipio, un estado de la actividad minera del territorio, informe narrativo de la implementación del procedimiento en el municipio, un ejercicio de caracterización de actores claves relacionados con la actividad minera y finalmente un concepto técnico social por parte de los profesionales encargados de implementar el proceso en este municipio.

Este procedimiento le apuesta a la visión del Gobierno con relación al respeto y cuidado de los recursos naturales no renovables (RNNR), que se basa en la soberanía nacional respecto de ellos y en su importancia estratégica para la reindustrialización de la economía, la transición energética, la soberanía alimentaria y la construcción de infraestructura pública.

La implementación del procedimiento de Audiencias Públicas Mineras para el otorgamiento de títulos mineros busca que la minería se lleve a cabo en los territorios al servicio de las comunidades y sus intereses, ya que sus voces son su eje fundamental. La minería con propósito también incluye respetar el ordenamiento del territorio alrededor del agua, garantizar la justicia social y la vida integral de las personas, el derecho a la alimentación y la búsqueda de transformaciones productivas que ayuden al país a su internacionalización y el respeto por el medio ambiente. Esta visión de la minería busca que la realización de esta actividad garantice la protección del medio ambiente, la participación de las comunidades, la generación de empleos, la construcción de encadenamientos productivos y la transferencia de conocimiento y tecnología. De esta manera, la minería se pone al servicio del país.

Desde estas consideraciones, en este informe se presentan los resultados del proceso de relacionamiento con autoridades territoriales, comunidad, proponentes, líderes, lideresas y organizaciones sociales, desarrollado en el marco de la implementación del procedimiento de Audiencias Públicas Mineras en el municipio de La Montañita, Caquetá. A continuación, se presentan algunos aspectos para tener en cuenta:

El equipo encargado del proceso de relacionamiento diseñó e implementó diversas acciones y metodologías participativas y de relacionamiento territorial. Entre estas acciones se destacan diálogos sociales, diálogos con autoridades locales, diálogos mixtos entre proponentes y comunidades; así como reuniones virtuales y

 Agencia Nacional de Minería	GENERACIÓN DE TÍTULOS MINEROS	CÓDIGO: MIS3-P-008-F-003
	FORMATO	VERSIÓN: 2
	INFORME SOCIAL	FECHA VIGENCIA: 03/sept./2024

presenciales con proponentes y sesiones pedagógicas. Estas actividades buscaron facilitar la comprensión del proceso de otorgamiento de títulos mineros, divulgar las propuestas viabilizadas en el municipio y explicar las diferentes figuras jurídicas relacionadas con la contratación y el ciclo minero. La información recopilada se registró en bases de datos, el informe escrito y en formato audiovisual realizado por el equipo, gestionado según las políticas de datos establecidas en la Ley 1581 de 2012.

El proceso de relacionamiento con autoridades territoriales, comunidad, proponentes, líderes, lideresas y organizaciones sociales, desarrollado en el marco de la implementación del procedimiento de Audiencias Públicas Mineras en el municipio de La Montañita, Caquetá, se desarrolló en cuatro momentos:

Fase 1: Acercamiento al territorio.

Fase 2: Fase 2: Coordinación y concurrencia y diálogo y participación ciudadana.

Fase 3: Pedagogía y diálogo social.

Fase 4: Audiencias Públicas Mineras (en adelante APM).

La implementación de las fases mencionadas será descrita en el numeral cuatro (4) del presente informe social denominado: Informe narrativo de la implementación del procedimiento en el territorio.

2. Lectura de contexto



Portales del Fragua Municipio de San José del Fragua – Caquetá

La Montañita cuenta con una extensión aproximada de 2.280 km² y se ubica en el centro-occidente del departamento del Caquetá. Su cabecera municipal está a una altitud de alrededor de 260 m.s.n.m., en la zona de transición entre el piedemonte andino y la Amazonía. El clima es cálido-húmedo, con temperaturas promedio entre los 25 y 27°C. Limita al norte con El Doncello y El Paujil, al sur con Florencia y Belén de los Andaquíes, al oriente con El Doncello y al occidente con el departamento del Huila. Su territorio presenta una combinación de planicies, colinas y zonas boscosas, lo que le otorga una notable riqueza natural y biodiversidad.

 Agencia Nacional de Minería	GENERACIÓN DE TÍTULOS MINEROS	CÓDIGO: MIS3-P-008-F-003
	FORMATO	VERSIÓN: 2
	INFORME SOCIAL	FECHA VIGENCIA: 03/sept./2024

Según proyecciones del DANE para 2025, La Montañita cuenta con una población cercana a los 28.000 habitantes, con predominio de población rural. Las principales actividades económicas son la ganadería, el cultivo de cacao, plátano, yuca y maíz, así como la producción de café en las zonas más altas.

El municipio es atravesado por ríos como el Bodoquero, el Orteguaza y el Pescado, que hacen parte de la cuenca del río Caquetá. Estas fuentes hídricas son esenciales para el abastecimiento de las comunidades y constituyen espacios de recreación y atractivo paisajístico.

Lugares de interés ambiental

Zona de amortiguación del Parque Nacional Natural Cordillera de los Picachos

Una parte importante del territorio de La Montañita hace parte de la zona de influencia de este parque, que protege ecosistemas estratégicos de selva húmeda tropical, fuentes hídricas y corredores biológicos esenciales para especies amenazadas como el oso de anteojos, el paujil y el jaguar.

Ríos Orteguaza, Bodoquero y El Pescado

Estos ríos son fundamentales para el equilibrio ambiental del municipio y para las actividades de subsistencia de las comunidades locales. Además de su importancia ecológica, ofrecen escenarios naturales para el ecoturismo y el disfrute de la población rural.

Reservas y predios de conservación comunitaria


En la zona rural se desarrollan iniciativas de protección ambiental impulsadas por campesinos y asociaciones locales, orientadas a la restauración de bosques, la recuperación de cuencas hídricas y la implementación de prácticas agroecológicas sostenibles.

La Montañita presenta una economía predominantemente rural basada en la ganadería y la agricultura, con cultivos de yuca, plátano, cacao, maíz y caña panelera. En los últimos años se ha fortalecido la producción de cacao y café como alternativas sostenibles. Sin embargo, el municipio enfrenta presiones ambientales y sociales relacionadas con la expansión de la frontera agropecuaria, la tala indiscriminada y la presencia de economías ilegales vinculadas a cultivos de uso ilícito.

Aspectos de conflictividad

En enero de 2025, la Defensoría del Pueblo incluyó a La Montañita dentro de la Alerta Temprana 001–2025, señalando un alto riesgo para la población civil por posibles enfrentamientos entre estructuras armadas disidentes de las FARC-EP, vinculadas a los frentes bajo el mando de alias “Calarcá Córdoba” y alias “Iván Mordisco”. La disputa por el control territorial y las economías ilícitas, como el narcotráfico y la minería ilegal, ha incrementado las tensiones en zonas rurales y de difícil acceso.

La alerta advierte que entre la población más vulnerable se encuentran mujeres, niños, adolescentes, comunidades campesinas e indígenas, comerciantes, transportadores, docentes, líderes y lideresas sociales, defensores de derechos humanos, miembros de juntas de acción comunal y personas en proceso de

 Agencia Nacional de Minería	GENERACIÓN DE TÍTULOS MINEROS	CÓDIGO: MIS3-P-008-F-003
	FORMATO	VERSIÓN: 2
	INFORME SOCIAL	FECHA VIGENCIA: 03/sept./2024

reincorporación. También se identifican riesgos para personal de salud y organizaciones comunitarias que desarrollan acciones sociales y ambientales en la región.



Anna Minería – Vicepresidencia de Contratación y Titulación

3. Actividad minera

El día 7 de octubre del 2025 se llevó a cabo la reunión de Coordinación y Concurrencia, en el municipio de **La Montañita, Caquetá** y se presentó el siguiente estado minero:

Tabla No. 1

Catastro minero – Municipio de **La Montañita, Caquetá**

Descripción	Cantidad
Títulos mineros	1
Solicitudes vigentes (en proceso de evaluación técnico, ambiental, jurídico y económico)	9
Propuestas de contrato de concesión viabilizadas técnica, ambiental, jurídica y económicamente (para otorgamiento de títulos mineros)	4

 Agencia Nacional de Minería	GENERACIÓN DE TÍTULOS MINEROS		CÓDIGO: MIS3-P-008-F-003
	FORMATO		VERSIÓN: 2
	INFORME SOCIAL		FECHA VIGENCIA: 03/sept./2024

De acuerdo con la información anterior, se presenta la tabla con la información de los títulos vigentes en el municipio de **La Montañita, Caquetá**:

Tabla No. 2
Títulos mineros vigentes en el municipio de **La Montañita, Caquetá**

Id	Cod. Expediente	Modalidad	Área Ha	Titulares	Minerales	Fecha de expedición	Fecha de expiración
1	IJP-15151	Contrato de concesión (I 685)	83,9694	(77621) Grupo Empresarial Argón S.A.S	Gravas	8/07/2008	7/07/2036

Fuente: Equipo de Audiencias Públicas Mineras
Vicepresidencia de Contratación y Titulación Minera – ANM

Según la tabla anterior, se evidencia que el municipio de **La Montañita, Caquetá** cuenta con un (1) título minero otorgado, lo anterior para los diferentes minerales de gravas. A continuación, se presentan las nueve (9) solicitudes de Propuestas de Contrato de Concesión Minera – PCC, Propuestas de Contrato de Concesión Minera con requisitos diferenciales – PCCD, y Área de reserva especial que se han presentado ante la ANM para ser evaluadas técnica, económica, jurídica y de revisión de la certificación de zonificación ambiental emitida por la autoridad ambiental competente para dar cumplimiento con la sentencia de la Ventanilla Minera. Es importante tener en cuenta que esta certificación no es ni equivale a la licencia ambiental.

Tabla No. 3
Propuestas para posible otorgamiento de títulos mineros
Municipio de La Montañita, Caquetá

No	Modalidad	Placa	Fecha rad	Área	Municipio	Minerales	Solicitante
1	CC	504042	1/6/22	18,459	El Paujil, Montañita	Arenas, asfalto natural, cuarzo, gravas, recebo	(82733) Jorge Hernán Roa Bustamante
2	AT	505593	4/18/22	43,0764	Montañita	Arcillas, arenas, arenas industriales, asfalto natural, gravas, recebo	(81533) Consorcio Miramar
3	CC	506714	8/31/22	145,2183	Montañita	Arenas, asfalto natural, gravas, recebo	(85651) Industrias Mineras Siberia SAS
4	CC	504283	2/14/22	146,4626	Montañita	Arenas (de río), gravas (de río)	(83715) Cenide Vargas de Becerra
5	CC	506160	6/28/22	29,5362	Montañita	Arenas, asfalto natural, gravas, recebo	(85651) Industrias Mineras Siberia SAS
6	CC	503668	12/1/21	487,3151	El Paujil, Montañita	Anhidrita, arcillas, arenas, arenas (de río), areniscas, asfalto natural, caolín, carbón, corindón, cuarzo, feldespatos, grafito, granate, gravas, gravas (de río), minerales de hierro y sus concentrados, minerales de oro y sus concentrados, minerales de plata y sus concentrados, minerales de tantalio, otras piedras semipreciosas, recebo, roca fosfórica	(58156) Coltransacciones Ready S.A.S
7	CC	506852	9/22/22	28,3088	Montañita	Asfalto natural, recebo	(86881) German Buitrago Gonzalez
8	CC	507014	10/6/22	148,8996	El Paujil	Arenas, areniscas, asfalto natural, cuarzo, gravas, recebo	(58156) Coltransacciones Ready S.A.S; (17403) Juan Ricardo Leguizamón Vacca
9	PCCD	503240	10/14/21	95,9931	Montañita	Arenas, asfalto natural, recebo	(77628) Juan Carlos Sefair Calderón

Fuente: Equipo de Audiencias Públicas Mineras
Vicepresidencia de Contratación y Titulación Minera – ANM

 Agencia Nacional de Minería	GENERACIÓN DE TÍTULOS MINEROS	CÓDIGO: MIS3-P-008-F-003
	FORMATO	VERSIÓN: 2
	INFORME SOCIAL	FECHA VIGENCIA: 03/sept./2024

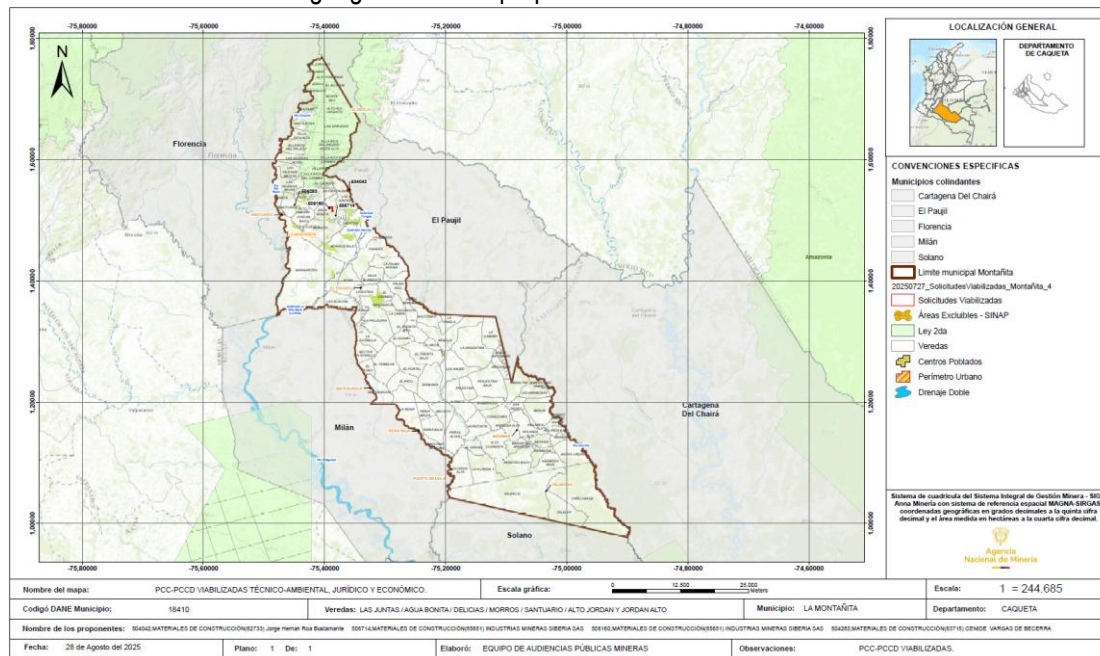
De las 9 solicitudes vigentes presentadas en el municipio, cuatro (4) cumplieron con los requisitos jurídicos, técnicos, económicos y de certificación de zonificación ambiental (este último en cumplimiento de la sentencia denominada “Ventanilla Minera”), es decir que estas últimas se encuentran viabilizadas para avanzar en la implementación del procedimiento de Audiencias Públicas Mineras para el posible otorgamiento de títulos mineros. En la siguiente tabla, se presenta la información detallada de las cuatro (4) propuestas viabilizadas que fueron concertadas con la autoridad territorial para avanzar hacia la implementación del proceso de Audiencia Pública Minera.

Tabla No. 4
Propuestas viabilizadas para posible otorgamiento de títulos mineros
Municipio de La Montañita, Caquetá

No	Modalidad	Placa	Fecha rad	Area	Municipio	Grupo de minerales	Solicitante
1	PCC	504042	Jan 6, 2022	18,459	El Paujil, Montañita	Materiales de construcción	(82733) Jorge Hernan Roa Bustamante
2	PCC	506714	Aug 31, 2022	145,2183	Montañita	Materiales de construcción	(85651) Industrias Mineras Siberia SAS
3	PCC	506160	6/28/22	29,5362	Montañita	Materiales de construcción	(85651) Industrias Mineras Siberia SAS
4	PCC	504283	2/14/22	146,4626	Montañita	Materiales de construcción	(83715) Cenide Vargas De Becerra

Fuente: Equipo de Audiencias Públicas Mineras
Vicepresidencia de Contratación y Titulación Minera – ANM

Mapa No. 2
Plano de ubicación geográfica de las propuestas de contrato de concesión viabilizadas



Fuente: Equipo de Audiencias Públicas Mineras
Vicepresidencia de Contratación y Titulación Minera – ANM

 Agencia Nacional de Minería	GENERACIÓN DE TÍTULOS MINEROS	CÓDIGO: MIS3-P-008-F-003
	FORMATO	VERSIÓN: 2
	INFORME SOCIAL	FECHA VIGENCIA: 03/sept./2024

Teniendo en cuenta el mapa anterior, se da a conocer que las **cuatro (4)** propuestas viabilizadas están bajo la figura de Propuestas de Contrato de Concesión (PCC) para explotación de materiales de construcción. Las solicitudes se encuentran ubicadas en las veredas que se relacionan a continuación, zonas en las que se encuentran las comunidades que serán directamente impactadas positiva o negativamente por los proyectos mineros.

Tabla No. 5

Veredas donde se encuentran ubicadas las propuestas de contrato de concesión viabilizadas.

Municipio de La Montañita, Caquetá

UBICACIÓN GEOGRÁFICA DE LAS PROPUESTAS DE CONTRATO DE CONCESIÓN VIABILIZADAS EN EL MUNICIPIO DE LA MONTAÑITA - CAQUETÁ							
ID	CÓDIGO EXPEDIENTE	NOMBRE DEPARTAM	NOMBRE MUNICIPIO	NOMBRE VEREDA	VIGENCIA	FUENTE	CÓDIGO DPTO
1	504042	CAQUETA	LA MONTAÑITA	LAS JUNTAS	2020	DANE	18
		CAQUETA	EL PAUJIL	OTRA	2020	DANE	18
2	506714	CAQUETA	LA MONTAÑITA	AGUA BONITA	2018	EOT	18
		CAQUETA	LA MONTAÑITA	DELICIAS	2018	EOT	18
		CAQUETA	LA MONTAÑITA	MORROS	2020	DANE	18
3	504283	CAQUETA	LA MONTAÑITA	SANTUARIO	2018	EOT	18
		CAQUETA	LA MONTAÑITA	JORDAN ALTO	2018	EOT	18
		CAQUETA	LA MONTAÑITA	ALTO JORDAN	2018	EOT	18
4	506160	CAQUETA	LA MONTAÑITA	AGUA BONITA	2018	EOT	18

Fuente: Equipo de Audiencias Públicas Mineras
Vicepresidencia de Contratación y Titulación Minera – ANM

4. Informe narrativo de la implementación del procedimiento en el territorio

En este apartado se presenta un panorama general de las actividades realizadas en el municipio por cada una de las fases del procedimiento de Audiencias Públicas Mineras (APM), posteriormente se desglosa esta información para indicar en detalle cada acción implementada en el municipio.

Fase 1: Aproximación al territorio: Se llevó a cabo el 02 y 10 de septiembre de 2025 y tuvo como objetivo principal dar inicio al procedimiento de Audiencias Públicas Mineras en el municipio de La Montañita, Caquetá. Durante este primer acercamiento, se establecieron espacios de diálogo con autoridades territoriales, y recorrido por el territorio, con el fin de identificar la ubicación de los polígonos solicitados y levantar información clave del municipio, que permita el desarrollo de actividades proyectadas durante el procedimiento.

Fase 2: Coordinación y concurrencia y diálogo y participación ciudadana: Se desarrolló el 07 de octubre de 2025 y tuvo como objetivo realizar la reunión de Coordinación y concurrencia con las autoridades territoriales, así como desarrollar ejercicios de diálogo y cartografía sociales con las comunidades impactadas de los posibles proyectos mineros.

 Agencia Nacional de Minería	GENERACIÓN DE TÍTULOS MINEROS	CÓDIGO: MIS3-P-008-F-003
	FORMATO	VERSIÓN: 2
	INFORME SOCIAL	FECHA VIGENCIA: 03/sept./2024

Fase 3: Pedagogía y diálogo social: Se llevó a cabo el 24 de septiembre de 2025 y tuvo como objetivo facilitar espacios de diálogo entre proponentes y comunidades impactadas por los posibles proyectos mineros con el fin de entablar una escucha activa entre los actores, buscando posibles preacuerdos antes del desarrollo de la audiencia pública minera. A su vez, abrir espacios de pedagogía para dar respuesta a las inquietudes planteadas por los diferentes actores.

Fase 4: Audiencias Públicas Mineras: la APM será llevada a cabo el 05 de noviembre de 2025 a las 8:00am del municipio de La Montañita, Caquetá. Las Audiencias son el mecanismo de participación ciudadana fundamentada en el artículo 259 del Código de Minas, mediante el cual la Agencia Nacional de Minería o quien esta delegue, abre espacio de diálogo con la comunidad en general, los proponentes, las organizaciones sociales, las entidades públicas y privadas y demás interesados, para dar a conocer la información detallada de las propuestas de contrato de concesión minera. A la vez se realiza la preparación previa de la APM realizando una mesa de trabajo, donde se concilia las necesidades que se requieren para el desarrollo de las mismas; participando los diferentes actores que asistieron durante todo el proceso de la implantación del procedimiento.

4.1. Aproximación general a las actividades desarrolladas en el municipio por cada fase

El proceso participativo realizado en el municipio de La Montañita inició en septiembre de 2025, contó con la participación de 29 personas así: 23 personas participantes de las comunidades, 4 personas de las autoridades territoriales, y 2 proponentes.

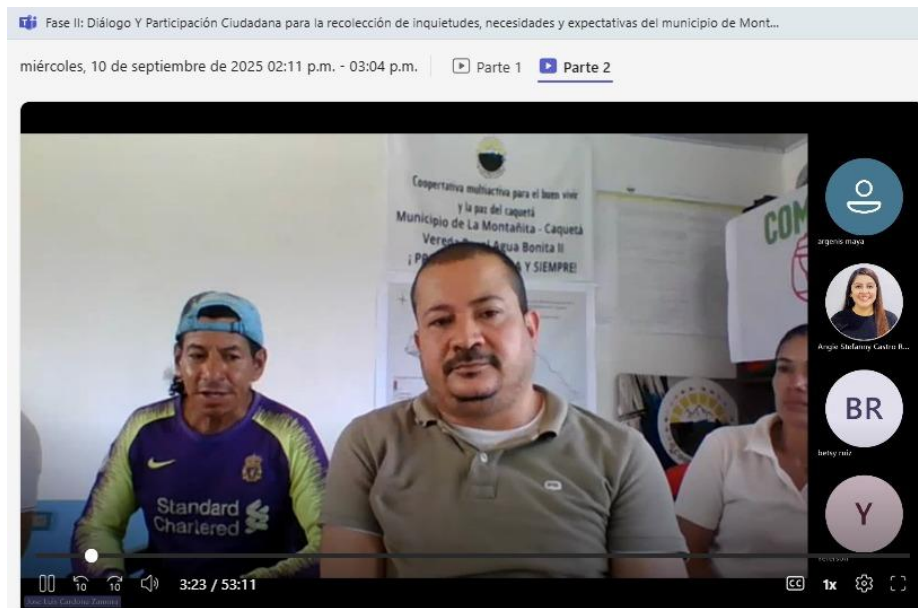
a. Primera fase: Aproximación al territorio

El 3 de septiembre de 2025 se realizó una reunión virtual entre el componente SIG (Sistemas de Información Geográfica) del equipo de Audiencias Públicas Mineras de la Agencia Nacional de Minería (ANM) y representantes de la Secretaría de Planeación del municipio de La Montañita. El objetivo de este encuentro fue socializar, por parte de la ANM, las Propuestas de Contrato de Concesión viabilizadas hasta la fecha en la jurisdicción del municipio. Asimismo, se solicitó a la Secretaría de Planeación un informe técnico sobre superposiciones de usos del suelo, conforme al Instrumento de Ordenamiento Territorial vigente, junto con otras consideraciones relevantes para el área susceptible de ser titulada.

Este informe sirvió como base para su posterior socialización y análisis en la reunión de coordinación y concurrencia entre la entidad territorial y la ANM.

A su vez, se llevó a cabo una reunión virtual el día 10 de septiembre de 2025 con apoyo del proponente y la participación de la comunidad de Agua Bonita, con el propósito de realizar un primer acercamiento e informar sobre el procedimiento de Audiencias Públicas Mineras y las solicitudes viabilizadas para el municipio de La Montañita. Durante este espacio se identificó la presencia de una comunidad de firmantes de paz, quienes manifestaron su interés en participar activamente tanto en el procedimiento como en la eventual ejecución de un proyecto minero en su territorio. Asimismo, expresaron la importancia de realizar una reunión adicional orientada a la construcción de posibles acuerdos con el proponente, destacando que la presencia presencial de la Agencia Nacional de Minería (ANM) es fundamental para garantizar la legitimidad y transparencia del proceso.

 Agencia Nacional de Minería	GENERACIÓN DE TÍTULOS MINEROS	CÓDIGO: MIS3-P-008-F-003
	FORMATO	VERSIÓN: 2
	INFORME SOCIAL	FECHA VIGENCIA: 03/sept./2024



b. Segunda fase: Coordinación y concurrencia y diálogo social

El segundo momento se desarrolló el 07 de octubre de 2025. Se realizó la reunión de Coordinación y Concurrencia con las autoridades territoriales y se adelantaron ejercicios de diálogo y participación ciudadana con las comunidades que podrían resultar impactadas por los posibles proyectos mineros en los lugares donde se encuentran viabilizadas las propuestas de contrato de concesión.

El alcalde manifestó su preocupación frente al desarrollo de actividades mineras en el municipio, señalando que históricamente la comunidad ha sido reacia a aceptar proyectos mineros por desconfianza y antecedentes negativos. Indicó que Montañita no cuenta actualmente con títulos mineros activos y que las zonas de explotación más cercanas corresponden a otros municipios como Puerto Rico. Resaltó que las comunidades de las veredas, especialmente Agua Bonita y La Margarita, han expresado reservas frente a la minería debido a los impactos ambientales y sociales que podría generar.

El mandatario local enfatizó que, aunque comprende que la minería es una actividad legal y regulada por el Estado, su deber como autoridad es velar por la tranquilidad de la comunidad y la protección de las fuentes hídricas. Se refirió a problemáticas recientes de inundaciones y denuncias de explotación informal, destacando la importancia de que las audiencias públicas se realicen en los sitios de influencia de los proyectos para garantizar la participación de las comunidades directamente afectadas.

Los representantes de la ANM aclararon que el procedimiento de coordinación y concurrencia no implica autorización ni aprobación por parte de la alcaldía, sino un espacio de intercambio técnico e institucional. Precisarón que la autoridad competente para otorgar títulos es exclusivamente la ANM y que la participación

 Agencia Nacional de Minería	GENERACIÓN DE TÍTULOS MINEROS	CÓDIGO: MIS3-P-008-F-003
	FORMATO	VERSIÓN: 2
	INFORME SOCIAL	FECHA VIGENCIA: 03/sept./2024

de la alcaldía se orienta a compartir información sobre el uso del suelo y condiciones del territorio. Asimismo, se reafirmó que los proyectos solo podrán avanzar tras surtir todas las fases del procedimiento y la respectiva audiencia pública minera.



Fase II Reunión de Coordinación y Concurrencia – Alcaldía Municipal – La Montañita

c. Tercera fase: Pedagogía y diálogo social


Por otra parte, se desarrolló un espacio de diálogo social mediante metodologías participativas el día 24 de septiembre de 2025, las cuales constituyen herramientas fundamentales para fomentar encuentros comunitarios orientados a identificar inquietudes, necesidades y aspectos positivos expresados por la comunidad. A través de estos ejercicios se promueve, además, el reconocimiento del territorio y el análisis de los intereses y percepciones de la población frente a actividades como la minería. En este contexto, se avanzó en la construcción de preacuerdos entre la comunidad y el proponente, con el fin de fortalecer la confianza, el entendimiento mutuo y la búsqueda de consensos que contribuyan a una participación informada y al desarrollo responsable de las actividades mineras.

 Agencia Nacional de Minería	GENERACIÓN DE TÍTULOS MINEROS	CÓDIGO: MIS3-P-008-F-003
	FORMATO	VERSIÓN: 2
	INFORME SOCIAL	FECHA VIGENCIA: 03/sept./2024



Fase III Pedagogía y diálogo social – Vereda Agua Bonita

Producto de estos espacios, se pudo construir el siguiente listado de inquietudes, requerimientos y aspectos positivos, que registra las principales preocupaciones y percepciones por parte de la comunidad:

 Agencia Nacional de Minería	GENERACIÓN DE TÍTULOS MINEROS		CÓDIGO: MIS3-P-008-F-003
	FORMATO		VERSIÓN: 2
	INFORME SOCIAL		FECHA VIGENCIA: 03/sept./2024

Fecha	Placa	Veredas	Comunidad	Inquietudes, requerimientos y aspectos positivos
24 de septiembre de 2025	504042	LAS JUNTAS	Comunidad en general	<p><u>Inquietudes</u></p> <p>La comunidad manifestó su interés en comprender con mayor detalle el procedimiento de las Audiencias Públicas Mineras y en conocer las implicaciones que tendría la presencia de un título minero dentro de su territorio.</p> <p>Entre las principales preocupaciones expresadas se destacó el estado y mantenimiento de las vías, las cuales se ven fuertemente afectadas durante la temporada de lluvias debido a los constantes derrumbes.</p> <p>De igual manera, los asistentes mostraron interés en conocer los posibles beneficios que podría generar la eventual llegada de un proyecto minero, especialmente en lo relacionado con el desarrollo local.</p> <p><u>Requerimientos</u></p> <p>La comunidad expresó su interés en el mejoramiento de su calidad de vida, destacando la importancia de nuevas oportunidades de empleo y el impulso a proyectos productivos que pudieran desarrollarse con el apoyo del proponente.</p> <p>De igual manera, solicitaron que dentro del proyecto se contemple el mejoramiento y mantenimiento de las vías de acceso, ya que durante la temporada invernal suelen presentar afectaciones y deterioro significativo.</p> <p><u>Aspectos positivos</u></p> <p>Durante este espacio, en el cual se contó con la presencia del proponente, la comunidad manifestó disposición al diálogo constructivo y a la construcción de posibles acuerdos que podrían presentarse en la Audiencia Pública Minera del municipio de Montañita.</p> <p>Estos acuerdos se relacionan con los siguientes aspectos:</p> <p>606160 - 506714</p> <p>1. El futuro concesionario, se compromete a entregar una suma correspondiente a xxx (xx) salario(s) mínimo(s) legal(es) mensual(es) vigente(s), a las Juntas de Acción Comunal, para la atención de las necesidades identificadas en personas adultas mayores y/o personas con discapacidad, que estén definidas y registradas en el censo poblacional de la Alcaldía de Montañita y, que vivan en la(s) vereda(s) de xx. Este compromiso se realizará xx (xx) vez(ces) al año e iniciará desde la etapa de explotación, durante la duración del proyecto.</p>
	506714	AGUA BONITA		
	506160	DELICIAS		
	504283	MORROS SANTUARIO		

 Agencia Nacional de Minería	GENERACIÓN DE TÍTULOS MINEROS		CÓDIGO: MIS3-P-008-F-003
	FORMATO		VERSIÓN: 2
	INFORME SOCIAL		FECHA VIGENCIA: 03/sept./2024

				<p>2. El futuro concesionario se compromete a hacer un descuento de xxxx % en la venta del material de construcción, para las veredas aledañas al proyecto minero, esto en la etapa de explotación.</p> <p>3. El futuro concesionario, se compromete a mantener las vías terrestres y/o fluviales utilizadas para la ejecución del proyecto minero, en igual o mejores condiciones a las encontradas al inicio del mismo, siguiendo para tal efecto la normatividad vigente para dicho fin. Este compromiso se cumplirá con el apoyo de la comunidad, la JAC y manteniendo comunicación y coordinación con la Autoridad Territorial, entidades públicas nacionales, municipales y/o departamentales.</p> <p>4. El futuro concesionario, una vez cuente con su título minero, estando en etapa de (explotación), cuando se presenten situaciones de emergencia, calamidad o que las condiciones de las vías dificultan su tránsito (indicar la vía), se compromete a prestar el apoyo que requiera la comunidad en materia de préstamo y operación de maquinaria (amarilla, palas, herramientas, entre otros), para atender la situación; lo anterior en coordinación con la autoridad ambiental, las autoridades propias de la comunidad; así como las autoridades territoriales.</p> <p>504283</p> <p>1. El futuro concesionario, se compromete a mantener las vías terrestres y/o fluviales utilizadas para la ejecución del proyecto minero, en igual o mejores condiciones a las encontradas al inicio del mismo, siguiendo para tal efecto la normatividad vigente para dicho fin. Este compromiso se cumplirá con el apoyo de la comunidad, la JAC y manteniendo comunicación y coordinación con la Autoridad Territorial, entidades públicas nacionales, municipales y/o departamentales.</p> <p>2. El futuro concesionario se compromete a adonar el material de construcción necesario para apoyar en el mejoramiento de la entrada de los predios que están en la vía que está en el polígono y será utilizada para la ejecución del proyecto.</p> <p>3. El futuro concesionario, una vez cuente con su título minero, estando en etapa de (explotación), cuando se presenten situaciones de emergencia, calamidad o que las condiciones de las vías dificultan su tránsito (indicar la vía), se compromete a prestar el apoyo que requiera la comunidad en materia de préstamo y operación de maquinaria (amarilla, palas, herramientas, entre otros), para atender la situación; lo anterior</p>
--	--	--	--	--

 Agencia Nacional de Minería	GENERACIÓN DE TÍTULOS MINEROS	CÓDIGO: MIS3-P-008-F-003
	FORMATO	VERSIÓN: 2
	INFORME SOCIAL	FECHA VIGENCIA: 03/sept./2024

				<p>en coordinación con la autoridad ambiental, las autoridades propias de la comunidad; así como las autoridades territoriales.</p> <p>Estos serán la base de la construcción de los acuerdos definitivos que se construirán en la Audiencia pública Minera.</p>
--	--	--	--	--

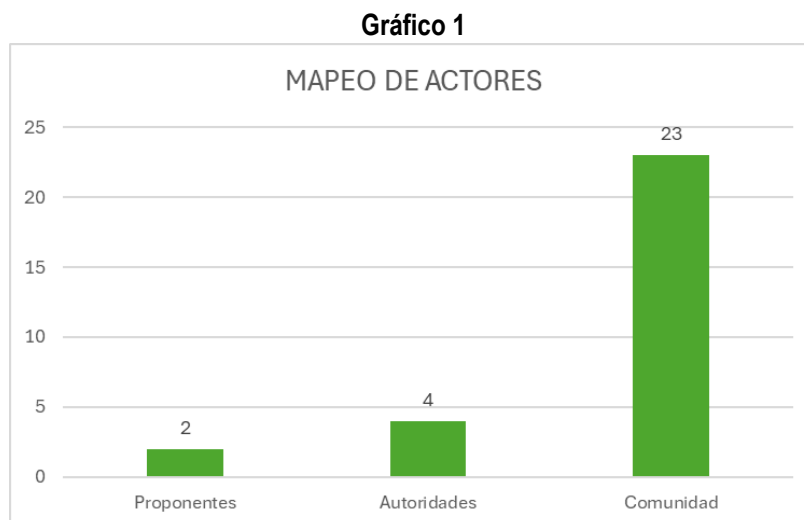
d. Cuarta fase: Preparación Audiencia Pública Minera – noviembre 2025

El 05 de noviembre del 2025 se llevará a cabo la Audiencia Pública Minera en el Parque Principal Municipio La Montañita, desde las 8:00 am. Este día se espera que se puedan suscribir acuerdos entre los proponentes y la comunidad los cuales serán parte de la minuta de los contratos de concesión minera. Para mayores informes se dispondrá toda la información en la página web www.anm.gov.co en el botón de Audiencias Públicas Mineras programadas.

5. Mapeo de Actores

A continuación, se presenta la identificación y caracterización de las 29 personas registradas en las listas de asistencia durante la implementación del procedimiento para Audiencias Públicas Mineras en el municipio de Montañita. Estos actores han sido clasificados según su pertenencia a instituciones, comunidades y/o proponentes, utilizando información extraída de las bases de datos oficiales del procedimiento.

El desglose de la participación es el siguiente: cuatro (4) representantes de entidades territoriales, veintitrés (23) personas de la comunidad, y dos (2) personas como proponentes.

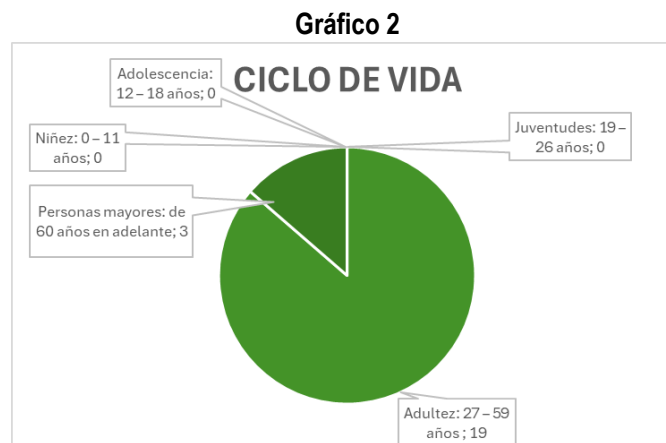


Información registrada en las bases de datos propias de la ANM en el marco de la implementación del procedimiento de APM en territorio

 Agencia Nacional de Minería	GENERACIÓN DE TÍTULOS MINEROS	CÓDIGO: MIS3-P-008-F-003
	FORMATO	VERSIÓN: 2
	INFORME SOCIAL	FECHA VIGENCIA: 03/sept./2024

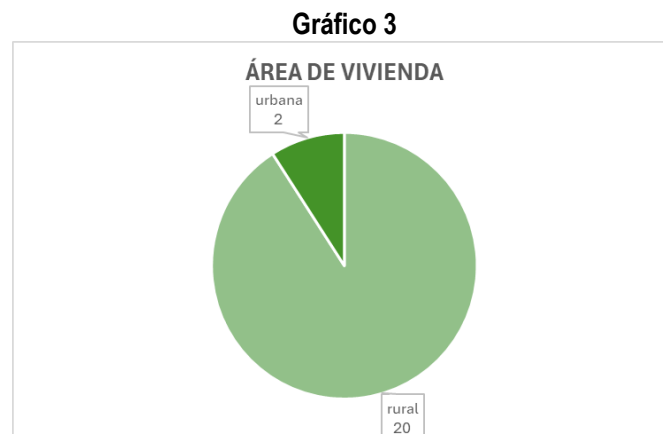
Comunidad

A continuación, se presentan los gráficos que son resultado de la caracterización y análisis de la participación de la comunidad como actor clave en el proceso de relacionamiento para el otorgamiento de títulos mineros. Se logró identificar el ciclo de vida, área de vivienda (si es rural o urbana), enfoque de género (femenino, masculino, LGBTI), enfoque étnico (indígena, NARP, Rrom, campesinos), si cuenta con alguna discapacidad (si o no) y finalmente, si es víctima del conflicto (si o no).



Información registrada en las bases de datos propias de la ANM en el marco de la implementación del procedimiento de APM en territorio

Teniendo en cuenta el gráfico anterior, se logra identificar que, de las 23 personas participantes de las comunidades, su participación según el ciclo de vida de mayor a menor es la siguiente: en primer lugar, las personas del ciclo de vida de adultez que va de los 27 a 59 años con 19 personas, seguido las personas mayores de 60 años con 3 personas, no participaron personas de 0 a 26 años.

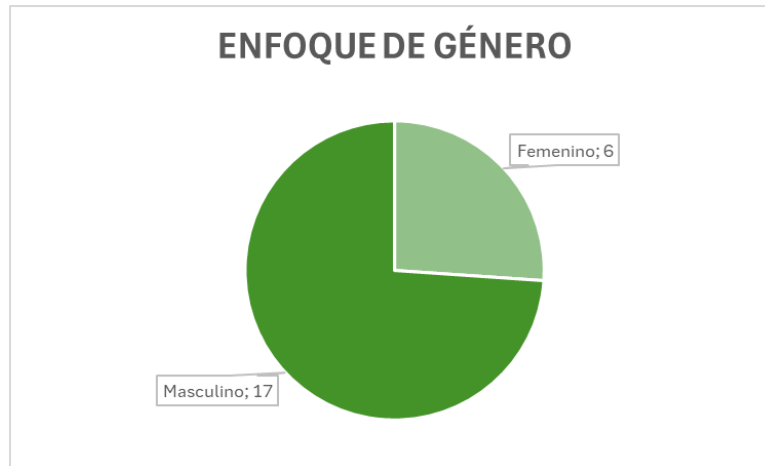


Información registrada en las bases de datos propias de la ANM en el marco de la implementación del procedimiento de APM en territorio

 Agencia Nacional de Minería	GENERACIÓN DE TÍTULOS MINEROS	CÓDIGO: MIS3-P-008-F-003
	FORMATO	VERSIÓN: 2
	INFORME SOCIAL	FECHA VIGENCIA: 03/sept./2024

Del gráfico anterior se puede interpretar que, de las 23 personas registradas en las bases de datos de la categoría de comunidad, 20 personas viven en área rural y 2 personas habitan en zona urbana.

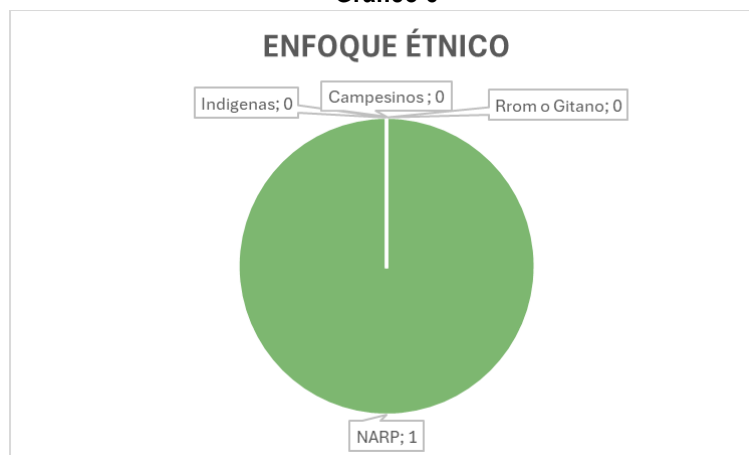
Gráfico 4




Información registrada en las bases de datos propias de la ANM en el marco de la implementación del procedimiento de APM en territorio

Del gráfico anterior se puede interpretar que, de las 23 personas registradas en las bases de datos de la categoría de comunidad, 17 personas se reconocen como género masculino, 6 personas del género femenino, 0 personas registran pertenecer a la comunidad LGBTI.

Gráfico 5

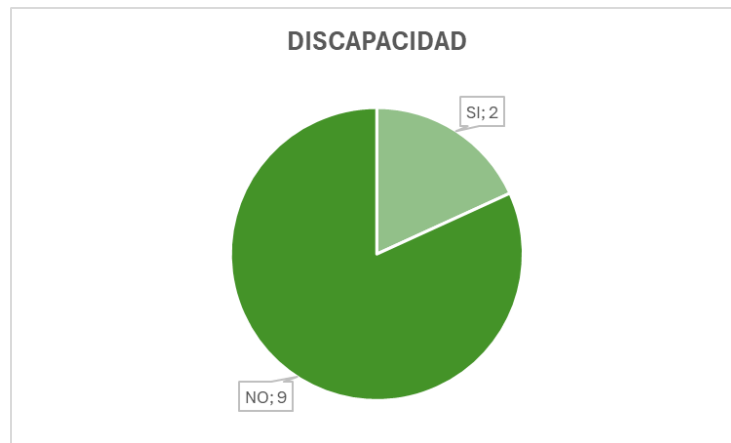


Información registrada en las bases de datos propias de la ANM en el marco de la implementación del procedimiento de APM en territorio

 Agencia Nacional de Minería	GENERACIÓN DE TÍTULOS MINEROS		CÓDIGO: MIS3-P-008-F-003
	FORMATO		VERSIÓN: 2
	INFORME SOCIAL		FECHA VIGENCIA: 03/sept./2024

Del gráfico anterior se puede interpretar que, de las 23 personas registradas en las bases de datos de la categoría de comunidad, 1 persona se reconoció como parte de los grupos, pueblos o comunidades étnicas. De acuerdo con los datos obtenidos, se puede identificar que una (1) persona se reconoció como parte de las comunidades negras, afrocolombianas, raizales o palenqueras – NARP -, cero (0) personas se reconocieron como indígenas, cero (0) personas se reconocieron como perteneciente al pueblo Rrom o Gitano y cero (0) personas se identificaron como parte de la comunidad campesina.

Gráfico 6



Información registrada en las bases de datos propias de la ANM en el marco de la implementación del procedimiento de APM en territorio

Teniendo en cuenta el gráfico anterior, se puede evidenciar que, de las 23 personas registradas, se caracterizó que 2 personas registraron tener una discapacidad, 9 personas registraron no tener ninguna discapacidad.

Gráfico 7



Información registrada en las bases de datos propias de la ANM en el marco de la implementación del procedimiento de APM en territorio

 Agencia Nacional de Minería	GENERACIÓN DE TÍTULOS MINEROS	CÓDIGO: MIS3-P-008-F-003
	FORMATO	VERSIÓN: 2
	INFORME SOCIAL	FECHA VIGENCIA: 03/sept./2024

Teniendo en cuenta el gráfico anterior, se puede evidenciar que con relación a si son o no víctimas del conflicto armado. Se evidenció que 1 persona registró ser víctimas del conflicto armado, mientras que 10 personas registraron no ser víctimas.

Instituciones

En el municipio de Montañita se contó con la participación de los entes territoriales en las jornadas de encuentro, diálogos y reuniones realizadas por la Agencia Nacional de Minería para la revisión de las solicitudes viabilizadas. Dentro del ejercicio de caracterización del mapa de actores de las autoridades territoriales se logró identificar la participación de 4 colaboradores de las instituciones o autoridades territoriales que participaron activamente en la implementación del procedimiento de Audiencias Públicas Mineras en los diferentes lugares.



Información registrada en las bases de datos propias de la ANM en el marco de la implementación del procedimiento de APM en territorio

Del gráfico anterior se logra destacar que, de las 4 personas registradas, participaron tres (3) de la Alcaldía Municipal de Montañita, y una (1) persona de la Personería Municipal.

Proponentes

Durante la implementación del procedimiento de APM se contó con la participación de 2 personas por parte de los proponentes. Estas actividades incluyeron la socialización del procedimiento para las Audiencias Públicas Mineras, y espacios de diálogo social entre la comunidad, la Agencia Nacional de Minería y los proponentes.

 Agencia Nacional de Minería	GENERACIÓN DE TÍTULOS MINEROS	CÓDIGO: MIS3-P-008-F-003
	FORMATO	VERSIÓN: 2
	INFORME SOCIAL	FECHA VIGENCIA: 03/sept./2024

Gráfico 8



Información registrada en las bases de datos propias de la ANM en el marco de la implementación del procedimiento de APMg en territorio

En cuanto a la participación de los proponentes en las actividades realizadas por parte de ANM, en las fases distintas del procedimiento APM, en la Fase I, estuvieron en el diálogo con proponentes para la presentación y socialización del procedimiento de Audiencias Públicas Mineras dos (2) proponentes. En la Fase III, diálogos mixtos entre comunidades y proponentes, se registró la participación de dos (2) proponentes.

Tipo	Actor	Caracterización
Comunidad	<p>Comunidad participante del procedimiento, comunidades de las veredas:</p> <ul style="list-style-type: none"> • Agua Bonita • Morros • Cedritos • Las Margaritas • Santuario 	<p>Las comunidades participantes en el procedimiento han mostrado disposición al diálogo y apertura frente al proceso. Manifestaron interés en los posibles beneficios que podría generar la ejecución de un título minero en su territorio; no obstante, expresaron su preocupación por los impactos ambientales que dicha actividad podría ocasionar, en especial sobre las fuentes hídricas.</p>
Autoridad territorial	<ul style="list-style-type: none"> • Alcaldía • Personería 	<p>La autoridad municipal participó de manera activa en la ejecución del procedimiento de Audiencias Públicas Mineras, acompañando las diferentes etapas del proceso y facilitando la articulación con las comunidades del territorio. Su presencia contribuyó al desarrollo ordenado de las actividades, garantizando la transparencia y el cumplimiento de los lineamientos establecidos por la Agencia Nacional de Minería.</p>

 Agencia Nacional de Minería	GENERACIÓN DE TÍTULOS MINEROS		CÓDIGO: MIS3-P-008-F-003
	FORMATO		VERSIÓN: 2
	INFORME SOCIAL		FECHA VIGENCIA: 03/sept./2024

Proponente	<ul style="list-style-type: none"> 504042 Jorge Hernan Roa Bustamante. 506714 - 506160 Industrias Mineras Siberia SAS. 504283 Cenide Vargas de Becerra. 	<i>Los proponentes manifestaron su interés en el desarrollo del procedimiento de Audiencias Públicas Mineras en el municipio de La Montañita y expresaron su disposición para participar activamente en cada uno de los espacios organizados por la Agencia Nacional de Minería (ANM).</i>
Organizaciones	<ul style="list-style-type: none"> JAC 	<i>Para el procedimiento se contó en todo momento con el acompañamiento de los diferentes presidentes de las JAC de las veredas y organizaciones, quienes han mostrado interés y apoyo en la organización de los encuentros, así como en la divulgación de la información y las citaciones.</i>

6. Concepto social.

El proceso de otorgamiento de títulos mineros, en el marco de la implementación del procedimiento de Audiencias Públicas Mineras en el municipio de La Montañita, Caquetá, ha atravesado tres etapas principales: aproximación al territorio, coordinación y concurrencia, diálogo y participación ciudadana; y diálogo y pedagogía social.

Con el objetivo de promover la participación informada de las comunidades impactadas y de los diferentes actores del territorio, se desarrollaron diversas actividades a lo largo de la implementación del procedimiento. Estas acciones contribuyeron a generar lazos de confianza entre las comunidades, las autoridades y la Agencia Nacional de Minería. Como resultado, el equipo implementador logró recoger diversas perspectivas sobre la minería en la región. Entre las principales preocupaciones identificadas se encuentran los impactos en los recursos hídricos, mantenimiento de vías, mejoramiento de infraestructura, la falta de oportunidades laborales, a la información, a la tecnología y a la comunicación.

El procedimiento permite identificar las necesidades reales del municipio en términos de recursos sociales, económicos, de salud, simbólicos y de derechos. Si bien su propósito central es evaluar las solicitudes viabilizadas y otorgar títulos mineros, también pone en evidencia una serie de vulnerabilidades estructurales enmarcadas en la garantía de derechos.

En este sentido, el procedimiento se distingue por su capacidad de interpretar la realidad de manera coherente y precisa, a través de metodologías participativas que fomentan el diálogo y la escucha activa. Gracias a este enfoque, todos los actores involucrados tienen la oportunidad de participar y convertirse en protagonistas de un cambio de paradigma en la forma en que se gestiona la información, la comunicación y la participación en el país. Si bien llevar información idónea a los territorios nacionales representa un desafío considerable, el procedimiento contribuye a reducir las brechas en el acceso a la información, promoviendo herramientas de participación y pedagogía que fortalecen la incidencia de las comunidades en los procesos de decisión.

 Agencia Nacional de Minería	GENERACIÓN DE TÍTULOS MINEROS	CÓDIGO: MIS3-P-008-F-003
	FORMATO	VERSIÓN: 2
	INFORME SOCIAL	FECHA VIGENCIA: 03/sept./2024

Dentro de los logros del procedimiento en este municipio, se destacan:

- Se realizaron espacios con comunidades impactadas por los posibles proyectos mineros.
- Se realizaron diferentes espacios con las diferentes autoridades territoriales en aras de garantizar la información correspondiente y clara, a la par se sostuvo acompañamiento de las diferentes autoridades con el fin de implementar el procedimiento.
- Se realizó espacio con comunidad firmante del tratado de paz en la vereda Agua bonita, en el cual se logró un dialogo cordial entre comunidad y proponente y resaltan la información y el momento en el cual se presenta, indican que en el pasado no veían ese interés por las comunidades, y esto permite que no se vulneren sus derechos.

A continuación, se presentan algunas acciones que se sugieren para mitigar, prevenir y disminuir posibles riesgos identificados con la llegada de los nuevos títulos mineros:

Riesgo	Amenaza	Vulnerabilidad	Posibles acciones
<i>Deterioro y mal estado de las vías</i>	<i>Aislamiento de comunidades por imposibilidad de acceso a los espacios de diálogo o supervisión.</i> <i>Retrasos en la ejecución de proyectos productivos o mineros por problemas logísticos.</i> <i>Afectación de la movilidad y del abastecimiento local, generando inconformidad social.</i>	<i>Dependencia de vías terciarias no pavimentadas.</i> <i>Escasos recursos para mantenimiento comunitario de las vías.</i> <i>Presupuesto limitado para infraestructura vial rural.</i> <i>Falta de maquinaria y de planes de mantenimiento preventivo.</i>	<i>Gestionar convenios interinstitucionales (municipio, gobernación, proponente) para mantenimiento periódico.</i> <i>Priorizar vías de acceso a zonas de interés minero en los planes de desarrollo y en los recursos de regalías.</i> <i>Coordinar con el proponente la inclusión de compromisos de mejoramiento vial dentro de los posibles acuerdos comunitarios.</i> <i>Implementar brigadas comunitarias de mantenimiento básico durante temporadas de invierno.</i>

 Agencia Nacional de Minería	GENERACIÓN DE TÍTULOS MINEROS	CÓDIGO: MIS3-P-008-F-003
	FORMATO	VERSIÓN: 2
	INFORME SOCIAL	FECHA VIGENCIA: 03/sept./2024

<p><i>Que la comunidad sea vulnerada por la llegada de nuevos proyectos en la región</i></p>	<p><i>Implementación de proyectos sin socialización previa ni participación comunitaria efectiva.</i></p> <p><i>Desplazamiento o afectación de modos de vida tradicionales (agricultura, pesca, barequeo, turismo).</i></p> <p><i>Incremento de conflictos sociales por desinformación o promesas incumplidas de empresas o proponentes.</i></p> <p><i>Deterioro ambiental o pérdida de recursos hídricos sin mecanismos de compensación claros.</i></p>	<p><i>Bajo nivel de información técnica sobre los proyectos y sus posibles impactos.</i></p> <p><i>Dependencia económica de actividades tradicionales que podrían verse afectadas.</i></p> <p><i>Falta de organizaciones comunitarias fuertes que representen sus intereses frente a actores externos.</i></p> <p><i>Escaso acceso a asesoría jurídica o técnica que permita ejercer control social efectivo.</i></p>	<p><i>Socialización temprana: garantizar que los nuevos proyectos sean informados desde sus etapas iniciales a la comunidad, con lenguaje claro y accesible.</i></p> <p><i>Fortalecimiento institucional: capacitar a funcionarios locales en seguimiento de proyectos mineros y gestión socioambiental.</i></p> <p><i>Creación de mesas de diálogo permanentes: entre comunidad, autoridad territorial, ANM y proponentes, para el intercambio de información y la resolución de conflictos.</i></p> <p><i>Apoyo técnico y jurídico: facilitar el acompañamiento de entidades como la Defensoría del Pueblo, la Procuraduría Ambiental o universidades regionales para orientar a la comunidad.</i></p> <p><i>Planes de manejo social: exigir a los proponentes compromisos verificables en materia</i></p>
--	--	---	--

 Agencia Nacional de Minería	GENERACIÓN DE TÍTULOS MINEROS		CÓDIGO: MIS3-P-008-F-003
	FORMATO		VERSIÓN: 2
	INFORME SOCIAL		FECHA VIGENCIA: 03/sept./2024

			<p><i>de empleo local, conservación ambiental y fortalecimiento comunitario.</i></p> <p><i>Monitoreo participativo: incluir a representantes de la comunidad en los seguimientos o visitas de campo durante la ejecución de proyectos.</i></p>
<p><i>Afectaciones ambientales derivadas de la ejecución de proyectos mineros</i></p>	<p><i>Contaminación de fuentes hídricas superficiales y subterráneas por vertimientos o manejo inadecuado de residuos.</i></p> <p><i>Deforestación y pérdida de biodiversidad por apertura de vías o áreas de explotación.</i></p> <p><i>Alteración del paisaje y afectación de suelos agrícolas.</i></p> <p><i>Incremento de conflictos socioambientales por percepción de daño ambiental o incumplimiento de medidas de mitigación.</i></p>	<p><i>Alta dependencia de los recursos naturales (ríos, quebradas, suelos y bosques) para su sustento diario.</i></p> <p><i>Falta de conocimiento técnico sobre evaluación de impactos ambientales y seguimiento de medidas.</i></p> <p><i>Limitadas capacidades organizativas para exigir cumplimiento de compromisos ambientales.</i></p> <p><i>Escasa capacidad técnica o presupuestal para monitorear impactos ambientales locales.</i></p> <p><i>Ausencia de instrumentos de planeación ambiental actualizados (POT, EOT, Plan de Gestión Ambiental Municipal).</i></p>	<p><i>Monitoreo ambiental participativo: involucrar a la comunidad en la vigilancia y seguimiento de los compromisos ambientales establecidos en los proyectos.</i></p> <p><i>Fortalecimiento institucional: capacitar a funcionarios municipales en control y gestión ambiental, y gestionar apoyo de la autoridad ambiental competente.</i></p> <p><i>Planes de manejo ambiental estrictos: exigir a los proponentes la implementación y divulgación de sus PMA, con énfasis en protección de fuentes hídricas y restauración de áreas intervenidas.</i></p>

 Agencia Nacional de Minería	GENERACIÓN DE TÍTULOS MINEROS		CÓDIGO: MIS3-P-008-F-003
	FORMATO		VERSIÓN: 2
	INFORME SOCIAL		FECHA VIGENCIA: 03/sept./2024

		<p><i>Débil articulación con entidades del orden regional y nacional (ANLA, CAM, Gobernación).</i></p>	<p><i>Educación ambiental comunitaria: desarrollar jornadas informativas y de sensibilización sobre prácticas sostenibles y derechos ambientales.</i></p> <p><i>Articulación interinstitucional: establecer canales permanentes de comunicación entre la ANM, la autoridad ambiental y el municipio para seguimiento conjunto.</i></p> <p><i>Transparencia y acceso a la información: divulgar públicamente los resultados de monitoreos y evaluaciones ambientales para mantener la confianza ciudadana.</i></p>
<p><i>Incumplimiento a acuerdos con comunidad firmante de paz</i></p>	<p><i>Ruptura de confianza entre la comunidad y el proponente / instituciones.</i></p> <p><i>Movilizaciones y protestas que paralicen actividades o generen confrontaciones.</i></p> <p><i>Recrudescimiento de violencia o presencia de actores armados que aprovechen la desestabilización.</i></p>	<p><i>Acuerdos vagos o sin metas y plazos específicos (falta de cláusulas operativas).</i></p> <p><i>Ausencia de mecanismos claros de seguimiento y verificación (quién verifica, con qué frecuencia, con qué evidencias).</i></p> <p><i>Débil participación y representación comunitaria (pocos delegados, falta de</i></p>	<p><i>Formalizar los acuerdos por escrito, con metas claras, fechas y responsables definidos.</i></p> <p><i>Crear un comité de seguimiento con participación de la comunidad, el proponente y las instituciones, para revisar avances de forma periódica.</i></p> <p><i>Definir un plan de trabajo y un</i></p>

 Agencia Nacional de Minería	GENERACIÓN DE TÍTULOS MINEROS	CÓDIGO: MIS3-P-008-F-003
	FORMATO	VERSIÓN: 2
	INFORME SOCIAL	FECHA VIGENCIA: 03/sept./2024

	<p><i>Litigios o recursos legales que bloqueen proyectos y generen costos y retrasos.</i></p> <p><i>Deterioro de proyectos de desarrollo (sociales, ambientales, productivos) previstos en los acuerdos.</i></p> <p><i>Desplazamiento o estigmatización de líderes y firmantes de paz por presiones locales.</i></p>	<p><i>quorum, liderazgo dividido).</i></p> <p><i>Falta de formalización/legalización de los compromisos (no están firmados por todas las partes o no están inscritos cuando corresponde).</i></p> <p><i>Capacidad técnica y administrativa limitada en la comunidad para gestionar proyectos y fondos.</i></p> <p><i>Recursos financieros insuficientes o condicionados por el proponente o terceros.</i></p> <p><i>Falta de canales de comunicación claros y continuos entre partes.</i></p> <p><i>Contexto de riesgo de seguridad que impide la realización de actividades pactadas.</i></p> <p><i>Inexistencia de sanciones o medidas correctivas pactadas para casos de incumplimiento.</i></p>	<p><i>cronograma, que incluya actividades, recursos y tiempos de cumplimiento.</i></p> <p><i>Garantizar una comunicación constante y transparente entre las partes, mediante reuniones, informes y canales oficiales.</i></p> <p><i>Capacitar a los representantes de la comunidad en temas de seguimiento, participación y gestión de proyectos.</i></p> <p><i>Establecer mecanismos para reportar incumplimientos o dificultades a tiempo, y acordar cómo se resolverán.</i></p> <p><i>Incluir medidas de corrección o compensación en caso de que alguna de las partes no cumpla lo pactado.</i></p> <p><i>Promover la participación activa y equitativa de todos los sectores de la comunidad, en especial de los firmantes de paz.</i></p> <p><i>Garantizar la seguridad y</i></p>
--	--	---	---

 Agencia Nacional de Minería	GENERACIÓN DE TÍTULOS MINEROS	CÓDIGO: MIS3-P-008-F-003
	FORMATO	VERSIÓN: 2
	INFORME SOCIAL	FECHA VIGENCIA: 03/sept./2024

			<i>acompañamiento institucional en los espacios de diálogo y verificación de los acuerdos.</i> <i>Realizar evaluaciones periódicas que permitan ajustar los compromisos y mantener la confianza entre las partes.</i>
--	--	--	--

7. Referencias

- Wagner-Medina, E. V., & Romero Rubio, L. C. (2021). Acompañamiento agropecuario para sustituir la coca en La Montañita y Puerto Rico, Caquetá, Colombia 2018-2019. Ciudad Paz-ando, 14(1). <https://doi.org/10.14483/2422278X.17068>
- Rodríguez Coy, D. M., & Acevedo García, J. S. (2019). Conflicto ambiental: El modelo de sustitución de cultivo de uso ilícito en el municipio de La Montañita, Caquetá [Tesis de pregrado, Universidad Distrital Francisco José de Caldas]. Repositorio Institucional Universidad Distrital. <https://repository.udistrital.edu.co/items/b4c0be9d-7412-46f4-8967-efcc0b1d0d86>
- Instituto Geográfico Agustín Codazzi. (2025, junio 30). Montañita, uno de los municipios del Caquetá en los que renacerá la paz. IGAC Noticias. <https://antiguo.igac.gov.co/es/noticias/montanita-uno-de-los-municipios-del-caqueta-en-los-que-renacera-la-paz>
- Defensoría del Pueblo de Colombia. (2022, mayo 10). Defensoría emite Alerta de Inminencia para varios municipios de Caquetá por ingreso paulatino de los denominados Comandos de Frontera. <https://www.defensoria.gov.co/-/defensor%C3%ADa-emite-alerta-de-inminencia-para-varios-municipios-de-caquet%C3%A1-por-ingreso-paulatino-de-los-denominados-comandos-de-frontera>
- Corporación para el Desarrollo Sostenible del Sur de la Amazonía – CORPOAMAZONIA. (s. f.). Municipio La Montañita. https://www.corpoamazonia.gov.co/region/caqueta/Municipios/Caq_Montanita.html
- TerriData (Departamento Nacional de Planeación). (2024, octubre 28). La Montañita, Caquetá: ficha territorial 2024. https://terridata.blob.core.windows.net/fichas/Ficha_18410.pdf